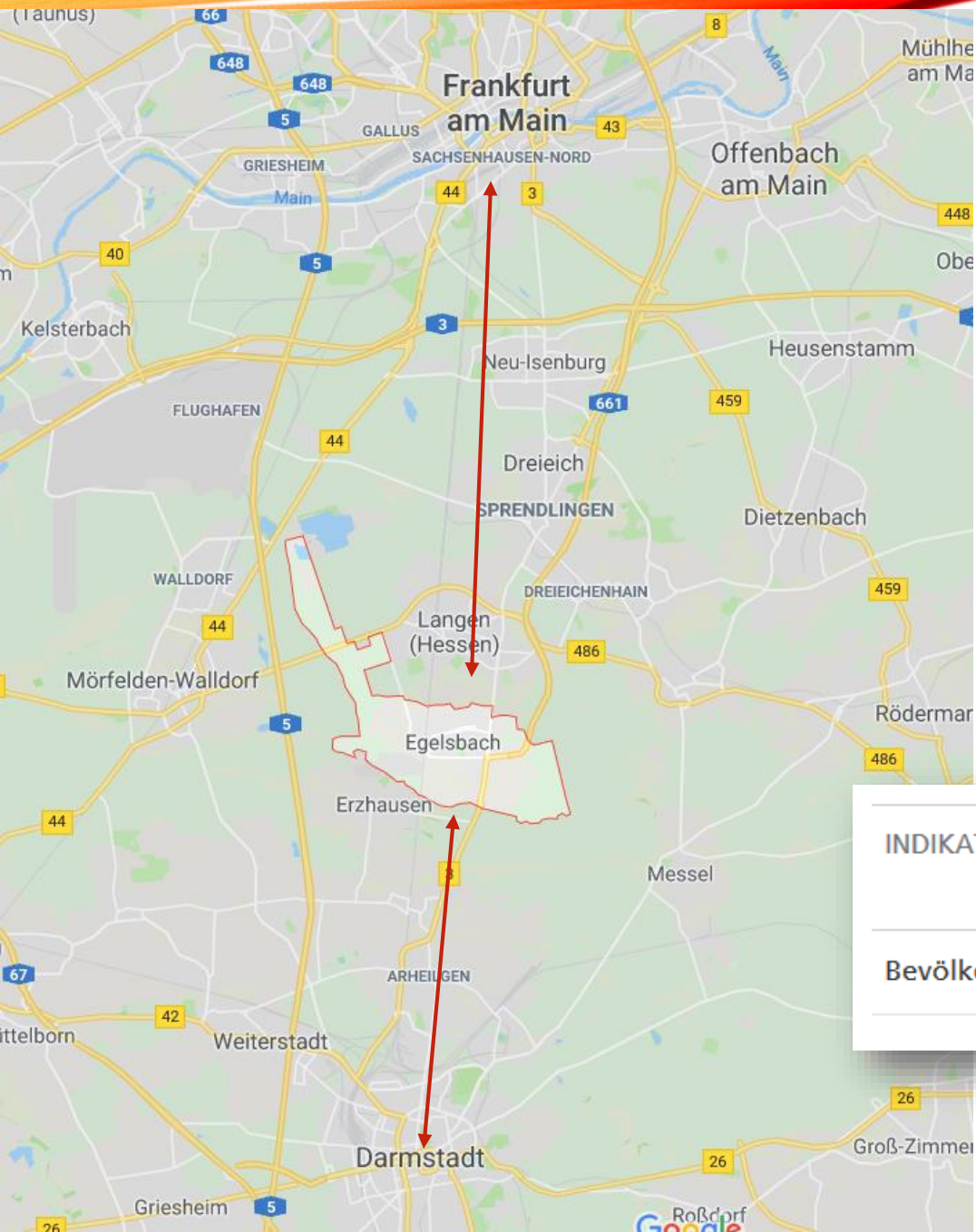




ARBEITSKREIS SPORT- UND FREIZEITMÖGLICHKEITEN



Lage: ca. 16 km südlich von Frankfurt /
 ca. 14 km nördlich von Darmstadt

Fläche: 14,82 km²

Die Gemeinde wird vom Tränkbach
 durchflossen

Einwohner: knapp 11.600

INDIKATOREN	Egelsbach 2012	Egelsbach 2020	Egelsbach 2025	Egelsbach 2030
Bevölkerung (Einwohner)	11.070	12.520	13.160	13.590



Ausgangslage / Herausforderungen:

- Steigende Einwohnerzahlen
- Wachsender Wohnungsdruck
- Flächenknappheit

Konkurrierende Nutzungen:

- Landwirtschaftliche Bodennutzung
- Flächenversiegelung durch Bautätigkeit
- Flächenverbrauch durch Gewerbe

Fragen:

- wie lässt sich hier ein Ausgleich schaffen?
- Wie werden wir den unterschiedlichen Nutzungsinteressen gerecht?

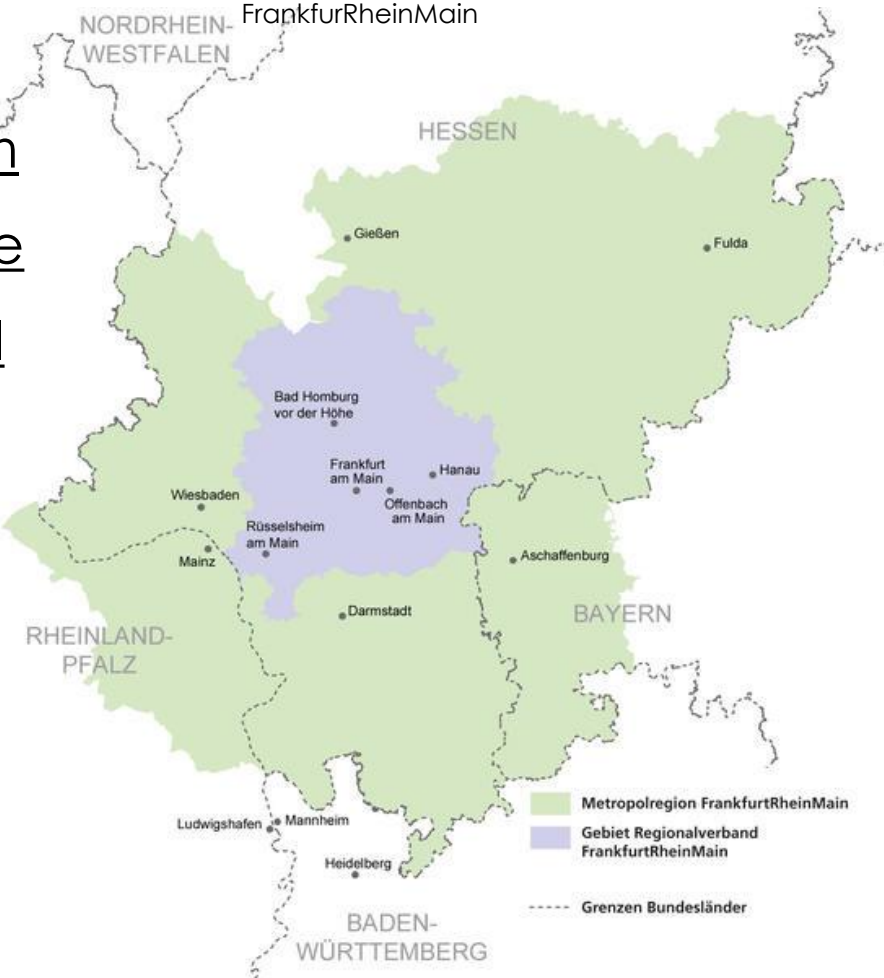
Egelsbach als Teil der Metropolregion

Egelsbach
MEINE GEMEINDE
DAS ISSES!



- familienfreundliches Wohnumfeld → Arbeitskreis Wohnraum
- intensiver Naturbezug → Arbeitskreis Umwelt- und Klimaziele
- dörfliches Ambiente → Arbeitskreis Demografischer Wandel
- Wachstumsregion → Arbeitskreis Gewerbeansiedlung
- gute Verkehrsinfrastruktur → Arbeitskreis Mobilität & Verkehr
- Egelsbach zwischen dörflichem Charakter und urbanem Flair → Arbeitskreis Sport- und Freizeitmöglichkeiten
- Großer Zusammenhalt → Arbeitskreis Wie wollen wir miteinander leben?

Quelle: Bildarchiv Regionalverband
FrankfurtRheinMain





Herausforderungen und Aufgaben

- Erheblicher Sanierungstau in den Sport- und Freizeiteinrichtungen der Gemeinde
- Rückgang von Wartungs- und Instandhaltungsmaßnahmen durch knappe Haushaltskassen
- Ermittlung des Zustands bestehender Sport- und Freizeiteinrichtungen (geeignete Modelle zur Sanierung bzw. Weiterentwicklung) erst am Anfang
- Steigender Bedarf an Sport- und Freizeitflächen
- Ermittlung potenzieller Flächen für weitere Aktivitäten
- Untersuchung möglicher Kooperationen mit Nachbarkommunen (Gemeinschaftsprojekte;)

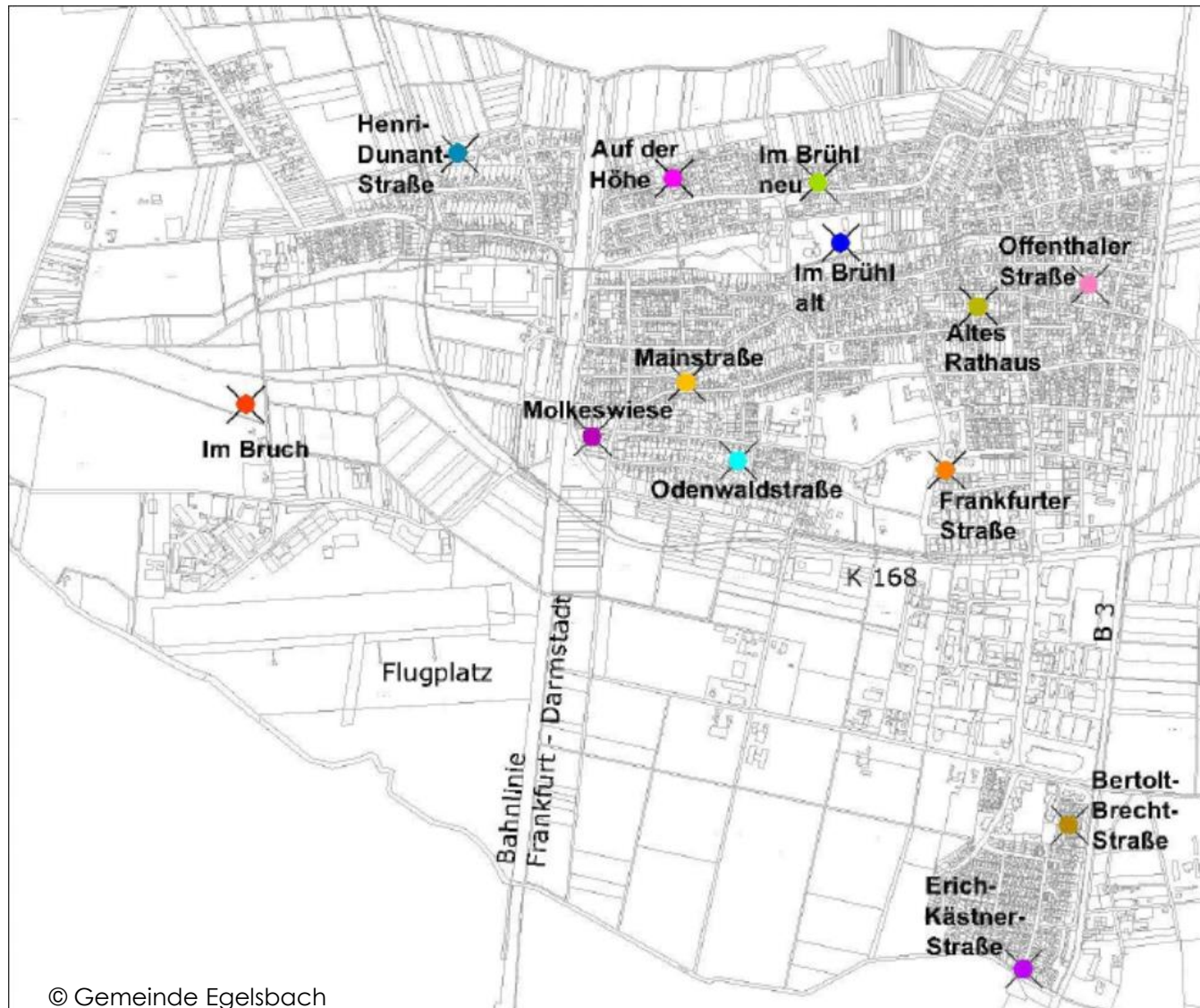


Ausgangslage – bestehende Einrichtungen

- Sportanlage an der Heine-Straße
- Dr.-Horst-Schmidt-Halle und Schulsporthalle mit SGE-Center
- Tennisplätze und Tennishalle
- Schwimmbad
- Versammlungsstätten: Bürgerhaus, Eigenheim, Familienzentrum Brühl und Gud Stubb
- Kulturzentrum Alte Schule
- Kinderspielplätze
- Bewegungsparcours für Junggebliebene
- Naherholungsgebiet „Bruchsee“ mit Waldhütte



Kinderspielplätze im Gemeindegebiet





Übersicht: Sportstätten in Egelsbach

- 1 Dr. Horst Schmidt Halle
- 2 Alte Schule
- 3 Rollsportanlage
- 4 Sportanlage
- 5 Bürgerhaus
- 6 Wilhelm-Leuschner-Schule
- 7 SGE-Sportcenter /
Geschäftsstelle
Sporthalle WLS
- 8 Tennisplätze
- 9 Tennishalle





Weitere offene Punkte zum Thema Sport- und Freizeitmöglichkeiten:

- Errichtung einer Pumptrack-Anlage in Egelsbach + Bolzplatz (Beschluss gefasst, Umsetzung in 2019 geplant)
- Unklare Nutzung der Fläche alte Sporthalle
- Schulhofgelände der Alten Schule
(Möglichkeiten für Sport- und Freizeitaktivitäten)





Beispiele für themenspezifische Diskussionsfragen

- Wie ist die **Auslastung** und **Prognose** der bestehenden Sport- und Freizeiteinrichtungen ?
- In welchem **Zustand** sind die Einrichtungen ?
- Wie können wir das bestehende Angebot **attraktiver** gestalten ?
- Brauchen wir **weitere** Sport und Freizeiteinrichtungen ?
- Wenn ja, wo befinden sich geeignete **Flächen**, um das Angebot zu erweitern ?
- Ist es sinnvoll, Sport- und Freizeitanlagen räumlich zusammenzulegen (Zusammenführung unterschiedlicher Interessengruppen) ?
- Wie lassen sich Naherholungsqualitäten besser **herausstellen** ?
- Etc.



VIELEN DANK FÜR IHRE AUFMERKSAMKEIT

WIR FREUEN UNS AUF IHRE BEITRÄGE!

Für weitere Fragen und Anregungen:

Frau Branka Butina
Fachdienst Bauverwaltung & Ortsentwicklung
Tel. 06103 405 173
Branka.Butina@egelsbach.de