







### Legende

#### Querungsanlagen

#### Querungsart

-  Fußgängerschutzanlage (Ampel)
-  Fußgängerüberweg (Zebrastrifen)
-  Verengungsstelle mit gekennzeichneter Querung
-  Mittelinsel mit gekennzeichneter Querung
-  Gekennzeichnete Querung
-  Wilhelm-Leuschner-Schule

**Gemeinde Egelsbach**  
 Postfach 1125  
 63323 Egelsbach



### Schulwegplan

Bearbeiter:  
 M. Saper-Ohmann

Maßstab: 1:12.000  
 Datum: 13.6.2017



Maßstab 1:12.000

